



Prefeitura Municipal de Cascavel  
Cascavel - Ceará

**GABINETE DO PREFEITO – PMC.**

MENSAGEM Nº 063 /2023, DE 15 DE Dezembro DE 2023.

Excelentíssima Senhora Presidente,

Excelentíssimos Senhores Vereadores,

Com o devido respeito, o Poder Executivo tem a honra de apresentar ao Poder Legislativo, por meio da Egrégia Câmara Municipal de Cascavel – CE, em regime e em caráter de **URGÊNCIA, URGENTÍSSIMA (EXTREMA URGÊNCIA)**, para análise, discussão, deliberação e votação, o Projeto de Lei que *“Dispõe sobre a autorização ao Poder Executivo a firmar protocolo de intenções, referente à cessão de posse e futura doação de imóvel no Novo Distrito Industrial, com a destinação para instalação de sociedade empresária, de razão social: CNIP – Comércio Nacional de Iluminação Pública Ltda., com nome de fantasia, LEDS DO BRASIL, inscrita no CNPJ: 14.248.351/0001-20, no Município de Cascavel, com a finalidade de geração de emprego e renda, e dá outras providências”*, **CONSIDERANDO**, em especial:

1. que há grande necessidade de geração de emprego e renda (por meio formal), em prol dos municípios cascavelenses;


2. que o Município de Cascavel-CE providenciou desapropriação de área de 27,87ha (vinte e sete vírgula oitenta e sete hectares), para a instalação do Novo Distrito Industrial, que contatará com 02 (duas) quadras, distribuídas em 11 (onze) lotes cada, totalizando 22 (vinte e dois) lotes industriais, além do arruamento (sistema viário), conforme levantamento topográfico (planta baixa) – geolocalizado / georreferenciado e memorial descritivo, em anexo;

3. a extrema importância do tema de geração de emprego direto e renda formal, o que acarreta, também, a geração de emprego indireto, bem como a geração de recursos financeiros aos setores de comércio, serviços, vestuário, alimentação fora do lar / gastronomia, habitação, saúde, transporte, abastecimento de combustíveis, e lazer / entretenimento, dentre outros, sendo tudo em prol do povo cascavelense.

Por tais motivos, na certeza da compreensão de Vossa Excelência e dos Nobres Vereadores, de que este Projeto de Lei beneficia a toda a coletividade, bem como merecerá a melhor acolhida por parte de todos que compõem o Parlamento Municipal, é que o Poder Executivo aguarda a sua apreciação, deliberação e aprovação, nos termos de sua apresentação originária.

Oportunamente, renovo a Vossa Excelência e aos seus nobres pares, meus votos de elevada estima e da mais alta consideração e apreço.

Gabinete do Prefeito, Paço Municipal de Cascavel – CE, aos \_\_\_\_\_ dias do mês de \_\_\_\_\_ de 2023.

  
**TIAGO LUTIANI OLIVEIRA RIBEIRO**  
Prefeito Municipal de Cascavel – CE.  
Chefe do Poder Executivo

A Sua Excelência  
Nobre Vereadora

**Sra. PRISCILA MONTEIRO DA SILVA LIMA**

*DD. Presidente da Câmara Municipal de Cascavel – CE.*

Av. Pref. Vitoriano Antunes, 2.459, Centro – CEP: 62.850-000, Cascavel – CE Cascavel-CE.

PREFEITURA MUNICIPAL DE CASCAVEL – PMC/CE.

Paço Municipal, Av. Chanceler Edson Queiroz, nº 2.650, Bairro: Rio Novo,  
CEP: 62.850-000, Município: Cascavel – CE, CNPJ/MF: 07.589.369/0001-20 e CGF: 06.920.253-2.

Fone/Fax: (85)3334-2840, (85)3334-1551, RAMAL: 218 (Gabinete), Endereço Eletrônico na Internet (site): <https://cascavel.ce.gov.br/> e e-mail: [procuradoria@cascavel.ce.gov.br](mailto:procuradoria@cascavel.ce.gov.br)  
JMSJR.






Prefeitura Municipal de Cascavel  
Cascavel - Ceará

**GABINETE DO PREFEITO – PMC.**

PROJETO DE LEI Nº 063 /2023, DE 15 DE Dezembro DE 2023.



Dispõe sobre a autorização ao Poder Executivo a firmar protocolo de intenções, referente à cessão de posse e futura doação de imóvel no Novo Distrito Industrial, com a destinação para instalação de sociedade empresária, de razão social: *CNIP – Comércio Nacional de Iluminação Pública Ltda., com nome de fantasia, LEDS DO BRASIL, inscrita no CNPJ: 14.248.351/0001-20*, no Município de Cascavel, com a finalidade de geração de emprego e renda, e dá outras providências.

**O PREFEITO DO MUNICÍPIO DE CASCABEL, no Estado do CEARÁ**, no uso de suas atribuições legais previstas, em especial no art. 61, *caput*, e seus incisos, I, III e VIII, e art. 62, da Lei Orgânica Municipal (LOM/1990); faz saber que a CÂMARA MUNICIPAL DE CASCABEL – CE, aprove e eu sancione e promulgue a seguinte Lei:

**Art. 1º** Fica autorizado o Poder Executivo a firmar protocolo de intenções, com a sociedade empresária, de razão social *CNIP – Comércio Nacional de Iluminação Pública Ltda., com nome de fantasia, LEDS DO BRASIL, inscrita no CNPJ: 14.248.351/0001-20*, para a cessão de posse e futura doação de imóvel, no Novo Distrito Industrial, na Sede do Município, para uso e instalação de unidade produtiva, com a finalidade de geração de emprego e renda, conforme os documentos abaixo listados, que são anexos desta Lei:

I) levantamento topográfico (planta baixa) – geolocalizado / georreferenciado, sendo a instalação no Lote 07 (sete), da Quadra A;

II) memorial descritivo – geolocalizado / georreferenciado; e

**Art. 2º** A área do imóvel descrito é objeto de desapropriação judicial, da qual o Município de Cascavel-CE foi imitado na posse por decisão judicial, ensejando em decorrência desta Lei:

**Parágrafo único.** A cessão de posse do presente imóvel (terreno), após a publicação desta Lei, será averbada junto ao registro da competente matrícula no Cartório de Registro de Imóveis desta Comarca, para o conhecimento de todos e cumprimento das disposições legais administrativas necessárias, fazendo constar na referida averbação, expressamente, o número e data desta Lei.

**Art. 3º** A cessão de posse, prevista nesta Lei, poderá ser revogada na ocorrência dos seguintes fatos:


I) dar destinação diversa ao bem imóvel, daquele previsto na presente Lei;

2/3





Prefeitura Municipal de Cascavel  
Cascavel - Ceará



### GABINETE DO PREFEITO – PMC.

II) ceder, transferir ou subconceder parcial ou total os direitos outorgados pela presente Lei, sem prévio consentimento do Município de Cascavel/CE;

III) descumprir quaisquer das condições estabelecidas nesta Lei.

**Art. 4º** O imóvel objeto da cessão de posse, conforme alude o art. 1º, *caput*, incisos I, II e III, desta Lei, servirá à finalidade de instalação de empresa, a qual se compromete, nos termos do Protocolo de Intenções, a ser firmado, em fazer os investimentos financeiros e a gerar empregos diretos e indiretos, conforme o cronograma do referido Protocolo de Intenções.

**§1º.** Financiamento, por ventura necessário, cuja garantia seja o imóvel acima mencionado, só será possível se destinado única e exclusivamente para a construção da sede da empresa no Município, e com anuência deste, após a registro notarial do domínio do imóvel pelo Município de Cascavel/CE, decorrente da referida Ação Judicial de Desapropriação.

**§2º.** Fica o Município de Cascavel/CE autorizado a efetivar a doação do imóvel descrito nos documentos do art. 1º, *caput*, incisos I a III, em decorrência da presente cessão de imóvel, após a registro notarial do domínio do imóvel pelo Município de Cascavel/CE, na referida Ação Judicial de Desapropriação.

**Art. 5º** O prazo máximo para a instalação e implantação do Projeto é de 06 (seis) meses, contados do Licenciamento Ambiental necessário, sob pena de reintegração do bem à municipalidade, com as benfeitorias nele realizadas, sem qualquer direito de retenção ou indenização à empresa, ora beneficiária da doação, nos termos dos arts. 1º a 6º, da Lei Municipal nº 1.081, de 28 de dezembro de 2001.


**Art. 6º** Os benefícios a serem implementados pela empresa beneficiária correspondem:

- I) construção e instalação de indústria do ramo de indústria de fabricação de fios de cobre;
- II) geração inicial entre 15 (quinze) e 31 (trinta e um) empregos diretos e entre 42 (quarenta e dois) a 82 (oitenta e dois) empregos indiretos;
- III) investimento, em torno, de R\$10.000.000,00 (dez milhões de reais).

**Art. 7º** O protocolo de intenções, autorizado nesta Lei, gera segurança jurídica para as partes signatárias dos compromissos assumidos, a serem ratificados, de forma específica, com as formalidades correspondentes.

**Art. 8º** Esta Lei entra em vigor na data de sua publicação, revogadas as demais disposições em contrário.

Gabinete do Prefeito, Paço Municipal de Cascavel – CE, aos \_\_\_\_\_ dias do mês de \_\_\_\_\_ de 2023.

  
**TIAGO LUTIANI OLIVEIRA RIBEIRO**  
Prefeito Municipal de Cascavel – CE.  
Chefe do Poder Executivo.



# REPÚBLICA FEDERATIVA DO BRASIL

## CADASTRO NACIONAL DA PESSOA JURÍDICA

NÚMERO DE INSCRIÇÃO <b>14.248.351/0001-20</b> MATRIZ	COMPROVANTE DE INSCRIÇÃO E DE SITUAÇÃO CADASTRAL	DATA DE ABERTURA <b>23/08/2011</b>
--	---	---------------------------------------

NOME EMPRESARIAL <b>CNIP - COMERCIO NACIONAL DE ILUMINACAO PUBLICA LTDA</b>
--

CÓDIGO E DESCRIÇÃO DAS ATIVIDADES ECONÔMICAS SECUNDÁRIAS <b>46.51-6-02 - Comércio atacadista de suprimentos para informática</b> <b>46.52-4-00 - Comércio atacadista de componentes eletrônicos e equipamentos de telefonia e comunicação</b> <b>46.63-0-00 - Comércio atacadista de Máquinas e equipamentos para uso industrial; partes e peças</b> <b>46.69-9-01 - Comércio atacadista de bombas e compressores; partes e peças</b> <b>46.69-9-99 - Comércio atacadista de outras máquinas e equipamentos não especificados anteriormente; partes e peças</b> <b>46.72-9-00 - Comércio atacadista de ferragens e ferramentas</b> <b>46.79-6-01 - Comércio atacadista de tintas, vernizes e similares</b> <b>46.79-6-04 - Comércio atacadista especializado de materiais de construção não especificados anteriormente</b> <b>46.79-6-99 - Comércio atacadista de materiais de construção em geral</b> <b>61.90-6-99 - Outras atividades de telecomunicações não especificadas anteriormente</b> <b>77.11-0-00 - Locação de automóveis sem condutor</b> <b>80.20-0-01 - Atividades de monitoramento de sistemas de segurança eletrônico</b>
--

CÓDIGO E DESCRIÇÃO DA NATUREZA JURÍDICA <b>206-2 - Sociedade Empresária Limitada</b>
---

LOGRADOURO <b>ROD BR 116</b>	NÚMERO <b>489</b>	COMPLEMENTO <b>A</b>
---------------------------------	----------------------	-------------------------

CEP <b>60.823-105</b>	BAIRRO/DISTRITO <b>CIDADE DOS FUNCIONARIOS</b>	MUNICÍPIO <b>FORTALEZA</b>	UF <b>CE</b>
--------------------------	---	-------------------------------	-----------------

ENDEREÇO ELETRÔNICO <b>RAFAELKAISER31@GMAIL.COM</b>	TELEFONE <b>(85) 9739-2000</b>
--	-----------------------------------

ENTE FEDERATIVO RESPONSÁVEL (EFR) *****
--

SITUAÇÃO CADASTRAL <b>ATIVA</b>	DATA DA SITUAÇÃO CADASTRAL <b>23/08/2011</b>
------------------------------------	---

MOTIVO DE SITUAÇÃO CADASTRAL
------------------------------

SITUAÇÃO ESPECIAL *****	DATA DA SITUAÇÃO ESPECIAL *****
----------------------------	------------------------------------

Aprovado pela Instrução Normativa RFB nº 2.119, de 06 de dezembro de 2022.

Emitido no dia 11/12/2023 às 16:48:04 (data e hora de Brasília).

Página: 2/2



## MEMORIAL DESCRITIVO GEOLOCALIZADO/GEORREFERENCIADO.

**Legítimo Possuidor / Contratante de Serviço de Projeto: Município de Cascavel, Ceará.**

**Inscrito no CNPJ/MF: 07.589.369/0001-20**

**IMÓVEL: 01** (Um) terreno rural, de formato irregular, situado na localidade denominada “Sítio Rio Novo” e “Córrego do Cesar”, também conhecido por “Mata-Quiri”, deste Município e Comarca de Cascavel – Ceará, com frente para o lado ímpar da Nova Rodovia Estadual CE – 040, km61, formada por 02 (duas) quadras loteadas (perfazendo a área loteada de 244.137,28m<sup>2</sup>, aproximadamente 87,59%, dos 27,87 hectares da área total deste terreno), com Registro R.01/9.473, de 10.08.2022, na Matrícula nº 9.473, de 10.08.2023 e Averbação AV.04/8.924, de 10.08.202, na Matrícula nº 8.924, de 06.12.2019, e tendo as seguintes medidas, confrontações e descrições:

### **QUADRA – A:**

**LOTE 1 – Quadra A:** Um terreno rural, de formato irregular, situado na localidade denominada “Sítio Rio Novo” e “Córrego do Cesar”, também conhecido por “Mata-Quiri”, desta cidade e Comarca de Cascavel – Ceará, com frente para o lado ímpar da Rua Projetada 1, fazendo esquina com a Estrada Carroçal Mata Quiri ao Tanques, no sentido poente, com área de **16.378,94 metros quadrados**, As dimensões e os respectivos extremantes do terreno são as seguintes:

Ao **NORTE** (frente) medindo **141,31m** (cento e quarenta e um metros e trinta e um centímetros), em dois segmentos, o 1º segmento medindo 57,05m e o 2º segmento medindo 84,26m, ambos segmentos com a **Rua Projetada 1;**

Ao **SUL** (fundos) medindo **163,10m** (cento e sessenta e três metros e dez centímetros) com a **Rua Projetada 2;**

Ao **POENTE** (lado esquerdo) medindo **105,96m** (cento e cinco metros e noventa e seis centímetros) com a **Estrada Carroçal Mata Quiri ao Tanques;**

Ao **NASCENTE** (lado direito) medindo **109,12m** (cento e nove metros e doze centímetros) com o **Lote – 2, dessa mesma quadra, pertencente a Prefeitura Municipal de Cascavel;**

**LOTE 2 – Quadra A:** Um terreno rural, de formato regular, situado na localidade denominada “Sítio Rio Novo” e “Córrego do Cesar”, também conhecido por “Mata-Quiri”, desta cidade e Comarca de Cascavel – Ceará, com frente para o lado ímpar da Rua Projetada 1, distando 141,31m (cento e quarenta e um metros e trinta e um centímetros) para a Estrada Carroçal Mata Quiri ao Tanques, no sentido poente, com área de **10.912,00 metros quadrados**, As dimensões e os respectivos extremantes do terreno são as seguintes:

Ao **NORTE** (frente) medindo **100,00m** (cem metros), com a **Rua Projetada 1;**

Ao **SUL** (fundos) medindo **100,00m** (cem metros) com a **Rua Projetada 2;**

Ao **POENTE** (lado esquerdo) medindo **109,12m** (cento e nove metros e doze centímetros) com o **Lote – 1, dessa mesma quadra, pertencente a Prefeitura Municipal de Cascavel;**

Ao **NASCENTE** (lado direito) medindo **109,12m** (cento e nove metros e doze centímetros) com o **Lote – 3, dessa mesma quadra, pertencente a Prefeitura Municipal de Cascavel;**

  
**Rodrigo Mota Carrilho**  
Engenheiro civil  
CREA 333166CE RNP 0617161542



**LOTE 3 – Quadra A:** Um terreno rural, de formato regular, situado na localidade denominada “Sítio Rio Novo” e “Córrego do Cesar”, também conhecido por “Mata-Quiri”, desta cidade e Comarca de Cascavel – Ceará, com frente para o lado ímpar da Rua Projetada 1, distando 241,31m (duzentos e quarenta e um metros e trinta e um centímetros) para a Estrada Carroçal Mata Quiri ao Tanques, no sentido poente, com área de **10.912,00 metros quadrados**, As dimensões e os respectivos extremantes do terreno são as seguintes:

Ao **NORTE** (frente) medindo **100,00m** (cem metros), com a **Rua Projetada 1;**

Ao **SUL** (fundos) medindo **100,00m** (cem metros) com a **Rua Projetada 2;**

Ao **POENTE** (lado esquerdo) medindo **109,12m** (cento e nove metros e doze centímetros) com o **Lote – 2, dessa mesma quadra, pertencente a Prefeitura Municipal de Cascavel;**

Ao **NASCENTE** (lado direito) medindo **109,12m** (cento e nove metros e doze centímetros) com o **Lote – 4, dessa mesma quadra, pertencente a Prefeitura Municipal de Cascavel;**

**LOTE 4 – Quadra A:** Um terreno rural, de formato regular, situado na localidade denominada “Sítio Rio Novo” e “Córrego do Cesar”, também conhecido por “Mata-Quiri”, desta cidade e Comarca de Cascavel – Ceará, com frente para o lado ímpar da Rua Projetada 1, distando 341,31m (trezentos e quarenta e um metros e trinta e um centímetros) para a Estrada Carroçal Mata Quiri ao Tanques, no sentido poente, com área de **10.912,00 metros quadrados**, As dimensões e os respectivos extremantes do terreno são as seguintes:

Ao **NORTE** (frente) medindo **100,00m** (cem metros), com a **Rua Projetada 1;**

Ao **SUL** (fundos) medindo **100,00m** (cem metros) com a **Rua Projetada 2;**

Ao **POENTE** (lado esquerdo) medindo **109,12m** (cento e nove metros e doze centímetros) com o **Lote – 3, dessa mesma quadra, pertencente a Prefeitura Municipal de Cascavel;**

Ao **NASCENTE** (lado direito) medindo **109,12m** (cento e nove metros e doze centímetros) com o **Lote – 5, dessa mesma quadra, pertencente a Prefeitura Municipal de Cascavel;**

**LOTE 5 – Quadra A:** Um terreno rural, de formato regular, situado na localidade denominada “Sítio Rio Novo” e “Córrego do Cesar”, também conhecido por “Mata-Quiri”, desta cidade e Comarca de Cascavel – Ceará, com frente para o lado ímpar da Rua Projetada 1, distando 441,31m (quatrocentos e quarenta e um metros e trinta e um centímetros) para a Estrada Carroçal Mata Quiri ao Tanques, no sentido poente, com área de **10.912,00 metros quadrados**, As dimensões e os respectivos extremantes do terreno são as seguintes:

Ao **NORTE** (frente) medindo **100,00m** (cem metros), com a **Rua Projetada 1;**

Ao **SUL** (fundos) medindo **100,00m** (cem metros) com a **Rua Projetada 2;**

Ao **POENTE** (lado esquerdo) medindo **109,12m** (cento e nove metros e doze centímetros) com o **Lote – 4, dessa mesma quadra, pertencente a Prefeitura Municipal de Cascavel;**

Ao **NASCENTE** (lado direito) medindo **109,12m** (cento e nove metros e doze centímetros) com o **Lote – 6, dessa mesma quadra, pertencente a Prefeitura Municipal de Cascavel;**

**LOTE 6 – Quadra A:** Um terreno rural, de formato regular, situado na localidade denominada “Sítio Rio

  
**Rodrigo Mota Carrilho**  
Engenheiro civil  
CREA 333166CE RNP 0617161542



Novo” e “Córrego do Cesar”, também conhecido por “Mata-Quiri”, desta cidade e Comarca de Cascavel – Ceará, com frente para o lado ímpar da Rua Projetada 1, distando 501,24m (quinhentos e um metros e vinte e quatro centímetros) para a Rua Projetada 3, no sentido nascente, com área de **10.912,00 metros quadrados**, As dimensões e os respectivos extremantes do terreno são as seguintes:

Ao NORTE (frente) medindo **100,00m** (cem metros), com a **Rua Projetada 1;**

Ao SUL (fundos) medindo **100,00m** (cem metros) com a **Rua Projetada 2;**

Ao POENTE (lado esquerdo) medindo **109,12m** (cento e nove metros e doze centímetros) com o **Lote – 5, dessa mesma quadra, pertencente a Prefeitura Municipal de Cascavel;**

Ao NASCENTE (lado direito) medindo **109,12m** (cento e nove metros e doze centímetros) com o **Lote – 7, dessa mesma quadra, pertencente a Prefeitura Municipal de Cascavel;**

**LOTE 7 – Quadra A:** Um terreno rural, de formato regular, situado na localidade denominada “Sítio Rio Novo” e “Córrego do Cesar”, também conhecido por “Mata-Quiri”, desta cidade e Comarca de Cascavel – Ceará, com frente para o lado ímpar da Rua Projetada 1, distando 401,24m (quatrocentos e um metros e vinte e quatro centímetros) para a Rua Projetada 3, no sentido nascente, com área de **10.912,00 metros quadrados**, As dimensões e os respectivos extremantes do terreno são as seguintes:

Ao NORTE (frente) medindo **100,00m** (cem metros), com a **Rua Projetada 1;**

Ao SUL (fundos) medindo **100,00m** (cem metros) com a **Rua Projetada 2;**

Ao POENTE (lado esquerdo) medindo **109,12m** (cento e nove metros e doze centímetros) com o **Lote – 6, dessa mesma quadra, pertencente a Prefeitura Municipal de Cascavel;**

Ao NASCENTE (lado direito) medindo **109,12m** (cento e nove metros e doze centímetros) com o **Lote – 8, dessa mesma quadra, pertencente a Prefeitura Municipal de Cascavel;**

**LOTE 8 – Quadra A:** Um terreno rural, de formato regular, situado na localidade denominada “Sítio Rio Novo” e “Córrego do Cesar”, também conhecido por “Mata-Quiri”, desta cidade e Comarca de Cascavel – Ceará, com frente para o lado ímpar da Rua Projetada 1, distando 301,24m (trezentos e um metros e vinte e quatro centímetros) para a Rua Projetada 3, no sentido nascente, com área de **10.912,00 metros quadrados**, As dimensões e os respectivos extremantes do terreno são as seguintes:

Ao NORTE (frente) medindo **100,00m** (cem metros), com a **Rua Projetada 1;**

Ao SUL (fundos) medindo **100,00m** (cem metros) com a **Rua Projetada 2;**

Ao POENTE (lado esquerdo) medindo **109,12m** (cento e nove metros e doze centímetros) com o **Lote – 7, dessa mesma quadra, pertencente a Prefeitura Municipal de Cascavel;**

Ao NASCENTE (lado direito) medindo **109,12m** (cento e nove metros e doze centímetros) com o **Lote – 9, dessa mesma quadra, pertencente a Prefeitura Municipal de Cascavel;**

**LOTE 9 – Quadra A:** Um terreno rural, de formato regular, situado na localidade denominada “Sítio Rio Novo” e “Córrego do Cesar”, também conhecido por “Mata-Quiri”, desta cidade e Comarca de Cascavel – Ceará, com frente para o lado ímpar da Rua Projetada 1, distando 201,24m (duzentos e um metros e vinte e quatro centímetros) para a Rua Projetada 3, no sentido nascente, com área de **10.912,00 metros quadrados**, As dimensões e os respectivos extremantes do terreno são as seguintes:

  
Rodrigo Mota Carrilho  
Engenheiro civil  
CREA 333166CE RNP 0617161542



Ao NORTE (frente) medindo **100,00m** (cem metros), com a **Rua Projetada 1;**

Ao SUL (fundos) medindo **100,00m** (cem metros) com a **Rua Projetada 2;**

Ao POENTE (lado esquerdo) medindo **109,12m** (cento e nove metros e doze centímetros) com o **Lote – 8, dessa mesma quadra, pertencente a Prefeitura Municipal de Cascavel;**

Ao NASCENTE (lado direito) medindo **109,12m** (cento e nove metros e doze centímetros) com o **Lote – 10, dessa mesma quadra, pertencente a Prefeitura Municipal de Cascavel;**

**LOTE 10 – Quadra A:** Um terreno rural, de formato regular, situado na localidade denominada “Sítio Rio Novo” e “Córrego do Cesar”, também conhecido por “Mata-Quiri”, desta cidade e Comarca de Cascavel – Ceará, com frente para o lado ímpar da Rua Projetada 1, distando 101,24m (cento e um metros e vinte e quatro centímetros) para a Rua Projetada 3, no sentido nascente, com área de **10.912,00 metros quadrados**, As dimensões e os respectivos extremantes do terreno são as seguintes:

Ao NORTE (frente) medindo **100,00m** (cem metros), com a **Rua Projetada 1;**

Ao SUL (fundos) medindo **100,00m** (cem metros) com a **Rua Projetada 2;**

Ao POENTE (lado esquerdo) medindo **109,12m** (cento e nove metros e doze centímetros) com o **Lote – 9, dessa mesma quadra, pertencente a Prefeitura Municipal de Cascavel;**

Ao NASCENTE (lado direito) medindo **109,12m** (cento e nove metros e doze centímetros) com o **Lote – 11, dessa mesma quadra, pertencente a Prefeitura Municipal de Cascavel;**

**LOTE 11 – Quadra A:** Um terreno rural, de formato irregular, situado na localidade denominada “Sítio Rio Novo” e “Córrego do Cesar”, também conhecido por “Mata-Quiri”, desta cidade e Comarca de Cascavel – Ceará, com frente para o lado ímpar da Rua Projetada 1, fazendo esquina com a Rua Projetada 3, no sentido nascente, com área de **10.903,28 metros quadrados**, As dimensões e os respectivos extremantes do terreno são as seguintes:

Ao NORTE (frente) medindo **101,24m** (cento e um metros e vinte e quatro centímetros), em dois segmentos, o 1º segmento medindo 97,00m e o 2º segmento medindo 4,24m, ambos com a **Rua Projetada 1;**


Ao SUL (fundos) medindo **101,24m** (cento e um metros e vinte e quatro centímetros), em dois segmentos, o 1º segmento medindo 97,00m e o 2º segmento medindo 4,24m, ambos com a **Rua Projetada 2;**

Ao POENTE (lado esquerdo) medindo **109,12m** (cento e nove metros e doze centímetros) com o **Lote – 10, dessa mesma quadra, pertencente a Prefeitura Municipal de Cascavel;**

Ao NASCENTE (lado direito) medindo **103,12m** (cento e três metros e doze centímetros) com a **Rua Projetada 3;**

#### **QUADRA – B:**

**LOTE 1 – Quadra B:** Um terreno rural, de formato irregular, situado na localidade denominada “Sítio Rio Novo” e “Córrego do Cesar”, também conhecido por “Mata-Quiri”, desta cidade e Comarca de Cascavel – Ceará, com frente para o lado ímpar da Rua Projetada 2, fazendo esquina com a Estrada Carroçal Mata Quiri ao Tanques, no sentido poente, com área de **17.247,06 metros quadrados**, As dimensões e os respectivos extremantes do terreno são as seguintes:

  
Rodrigo Mota Carrilho  
Engenheiro civil  
CREA 333166CE RNP 0617161542



Ao NORTE (frente) medindo 166,08m (cento e sessenta e seis metros e oito centímetros), com a Rua Projetada 2;

Ao SUL (fundos) medindo 170,62m (cento e setenta metros e sessenta e dois centímetros) com o terreno Remanescente da Matrícula nº 8.924, do Cartório de Registro de Imóveis Moura Facundo - 2º Ofício, pertencente ao Sr. Carlos Thadeu de Queiroz Rocha;

Ao POENTE (lado esquerdo) medindo 101,45m (cento e um metros e quarenta e cinco centímetros), em dois segmentos, o 1º segmento medindo 50,34m e o 2º segmento medindo 51,11m, ambos com a Estrada Carroçal Mata Quiri ao Tanques;

Ao NASCENTE (lado direito) medindo 100,00m (cem metros) com o Lote – 2, dessa mesma quadra, pertencente a Prefeitura Municipal de Cascavel;

**LOTE 2 – Quadra B:** Um terreno rural, de formato regular, situado na localidade denominada “Sítio Rio Novo” e “Córrego do Cesar”, também conhecido por “Mata-Quiri”, desta cidade e Comarca de Cascavel – Ceará, com frente para o lado ímpar da Rua Projetada 2, distando 166,08m (cento e sessenta e seis metros e oito centímetros) para a Estrada Carroçal Mata Quiri ao Tanques, no sentido poente, com área de 10.000,00 metros quadrados, As dimensões e os respectivos extremantes do terreno são as seguintes:

Ao NORTE (frente) medindo 100,00m (cem metros), com a Rua Projetada 2;

Ao SUL (fundos) medindo 100,00m (cem metros) com o terreno Remanescente da Matrícula nº 8.924, do Cartório de Registro de Imóveis Moura Facundo - 2º Ofício, pertencente ao Sr. Carlos Thadeu de Queiroz Rocha;

Ao POENTE (lado esquerdo) medindo 100,00m (cem metros) com o Lote – 1, dessa mesma quadra, pertencente a Prefeitura Municipal de Cascavel;

Ao NASCENTE (lado direito) medindo 100,00m (cem metros) com o Lote – 3, dessa mesma quadra, pertencente a Prefeitura Municipal de Cascavel;

**LOTE 3 – Quadra B:** Um terreno rural, de formato regular, situado na localidade denominada “Sítio Rio Novo” e “Córrego do Cesar”, também conhecido por “Mata-Quiri”, desta cidade e Comarca de Cascavel – Ceará, com frente para o lado ímpar da Rua Projetada 2, distando 266,08m (duzentos e sessenta e seis metros e oito centímetros) para a Estrada Carroçal Mata Quiri ao Tanques, no sentido poente, com área de 10.000,00 metros quadrados, As dimensões e os respectivos extremantes do terreno são as seguintes:

Ao NORTE (frente) medindo 100,00m (cem metros), com a Rua Projetada 2;

Ao SUL (fundos) medindo 100,00m (cem metros) com o terreno Remanescente da Matrícula nº 8.924, do Cartório de Registro de Imóveis Moura Facundo - 2º Ofício, pertencente ao Sr. Carlos Thadeu de Queiroz Rocha;

Ao POENTE (lado esquerdo) medindo 100,00m (cem metros) com o Lote – 2, dessa mesma quadra, pertencente a Prefeitura Municipal de Cascavel;

Ao NASCENTE (lado direito) medindo 100,00m (cem metros) com o Lote – 4, dessa mesma quadra, pertencente a Prefeitura Municipal de Cascavel;

**LOTE 4 – Quadra B:** Um terreno rural, de formato regular, situado na localidade denominada “Sítio Rio Novo” e “Córrego do Cesar”, também conhecido por “Mata-Quiri”, desta cidade e Comarca de Cascavel –

  
Rodrigo Aota Carrilho  
Engenheiro civil  
CREA 333166CE RNP 0617161542



Ceará, com frente para o lado ímpar da Rua Projetada 2, distando 366,08m (trezentos e sessenta e seis metros e oito centímetros) para a Estrada Carroçal Mata Quiri ao Tanques, no sentido poente, com área de **10.000,00 metros quadrados**, As dimensões e os respectivos extremantes do terreno são as seguintes:

Ao NORTE (frente) medindo **100,00m** (cem metros), com a **Rua Projetada 2;**

Ao SUL (fundos) medindo **100,00m** (cem metros) com o **terreno Remanescente da Matrícula nº 8.924, do Cartório de Registro de Imóveis Moura Facundo - 2º Ofício, pertencente ao Sr. Carlos Thadeu de Queiroz Rocha;**

Ao POENTE (lado esquerdo) medindo **100,00m** (cem metros) com o **Lote – 3, dessa mesma quadra, pertencente a Prefeitura Municipal de Cascavel;**

Ao NASCENTE (lado direito) medindo **100,00m** (cem metros) com o **Lote – 5, dessa mesma quadra, pertencente a Prefeitura Municipal de Cascavel;**

**LOTE 5 – Quadra B:** Um terreno rural, de formato regular, situado na localidade denominada “Sítio Rio Novo” e “Córrego do Cesar”, também conhecido por “Mata-Quiri”, desta cidade e Comarca de Cascavel – Ceará, com frente para o lado ímpar da Rua Projetada 2, distando 466,08m (quatrocentos e sessenta e seis metros e oito centímetros) para a Estrada Carroçal Mata Quiri ao Tanques, no sentido poente, com área de **10.000,00 metros quadrados**, As dimensões e os respectivos extremantes do terreno são as seguintes:

Ao NORTE (frente) medindo **100,00m** (cem metros), com a **Rua Projetada 2;**

Ao SUL (fundos) medindo **100,00m** (cem metros) com o **terreno Remanescente da Matrícula nº 8.924, do Cartório de Registro de Imóveis Moura Facundo - 2º Ofício, pertencente ao Sr. Carlos Thadeu de Queiroz Rocha;**

Ao POENTE (lado esquerdo) medindo **100,00m** (cem metros) com o **Lote – 4, dessa mesma quadra, pertencente a Prefeitura Municipal de Cascavel;**

Ao NASCENTE (lado direito) medindo **100,00m** (cem metros) com o **Lote – 6, dessa mesma quadra, pertencente a Prefeitura Municipal de Cascavel;**

**LOTE 6 – Quadra B:** Um terreno rural, de formato regular, situado na localidade denominada “Sítio Rio Novo” e “Córrego do Cesar”, também conhecido por “Mata-Quiri”, desta cidade e Comarca de Cascavel – Ceará, com frente para o lado ímpar da Rua Projetada 2, distando 566,08m (quinhentos e sessenta e seis metros e oito centímetros) para a Estrada Carroçal Mata Quiri ao Tanques, no sentido poente, com área de **10.000,00 metros quadrados**, As dimensões e os respectivos extremantes do terreno são as seguintes:

Ao NORTE (frente) medindo **100,00m** (cem metros), com a **Rua Projetada 2;**

Ao SUL (fundos) medindo **100,00m** (cem metros) com o **terreno Remanescente da Matrícula nº 8.924, do Cartório de Registro de Imóveis Moura Facundo - 2º Ofício, pertencente ao Sr. Carlos Thadeu de Queiroz Rocha;**

Ao POENTE (lado esquerdo) medindo **100,00m** (cem metros) com o **Lote – 5, dessa mesma quadra, pertencente a Prefeitura Municipal de Cascavel;**

Ao NASCENTE (lado direito) medindo **100,00m** (cem metros) com o **Lote – 7, dessa mesma quadra, pertencente a Prefeitura Municipal de Cascavel;**

  
Rodrigo Mota Carrilho  
Engenheiro civil  
CREA 333166CE RNP 06/17361542



**LOTE 7 – Quadra B:** Um terreno rural, de formato regular, situado na localidade denominada “Sítio Rio Novo” e “Córrego do Cesar”, também conhecido por “Mata-Quiri”, desta cidade e Comarca de Cascavel – Ceará, com frente para o lado ímpar da Rua Projetada 2, distando 666,08m (seiscentos e sessenta e seis metros e oito centímetros) para a Estrada Carroçal Mata Quiri ao Tanques, no sentido poente, com área de **10.000,00 metros quadrados**, As dimensões e os respectivos extremantes do terreno são as seguintes:

Ao **NORTE** (frente) medindo **100,00m** (cem metros), com a **Rua Projetada 2**;

Ao **SUL** (fundos) medindo **100,00m** (cem metros) com o **terreno Remanescente da Matrícula nº 8.924, do Cartório de Registro de Imóveis Moura Facundo - 2º Ofício**, pertencente ao Sr. Carlos Thadeu de Queiroz Rocha;

Ao **POENTE** (lado esquerdo) medindo **100,00m** (cem metros) com o **Lote – 6**, dessa mesma quadra, pertencente a **Prefeitura Municipal de Cascavel**;

Ao **NASCENTE** (lado direito) medindo **100,00m** (cem metros) com o **Lote – 8**, dessa mesma quadra, pertencente a **Prefeitura Municipal de Cascavel**;

**LOTE 8 – Quadra B:** Um terreno rural, de formato regular, situado na localidade denominada “Sítio Rio Novo” e “Córrego do Cesar”, também conhecido por “Mata-Quiri”, desta cidade e Comarca de Cascavel – Ceará, com frente para o lado ímpar da Rua Projetada 2, distando 766,08m (setecentos e sessenta e seis metros e oito centímetros) para a Estrada Carroçal Mata Quiri ao Tanques, no sentido poente, com área de **10.000,00 metros quadrados**, As dimensões e os respectivos extremantes do terreno são as seguintes:

Ao **NORTE** (frente) medindo **100,00m** (cem metros), com a **Rua Projetada 2**;

Ao **SUL** (fundos) medindo **100,00m** (cem metros) com o **terreno Remanescente da Matrícula nº 8.924, do Cartório de Registro de Imóveis Moura Facundo - 2º Ofício**, pertencente ao Sr. Carlos Thadeu de Queiroz Rocha;

Ao **POENTE** (lado esquerdo) medindo **100,00m** (cem metros) com o **Lote – 7**, dessa mesma quadra, pertencente a **Prefeitura Municipal de Cascavel**;

Ao **NASCENTE** (lado direito) medindo **100,00m** (cem metros) com o **Lote – 9**, dessa mesma quadra, pertencente a **Prefeitura Municipal de Cascavel**;

**LOTE 9 – Quadra B:** Um terreno rural, de formato regular, situado na localidade denominada “Sítio Rio Novo” e “Córrego do Cesar”, também conhecido por “Mata-Quiri”, desta cidade e Comarca de Cascavel – Ceará, com frente para o lado ímpar da Rua Projetada 2, distando 866,08m (oitocentos e sessenta e seis metros e oito centímetros) para a Estrada Carroçal Mata Quiri ao Tanques, no sentido poente, com área de **10.000,00 metros quadrados**, As dimensões e os respectivos extremantes do terreno são as seguintes:

Ao **NORTE** (frente) medindo **100,00m** (cem metros), com a **Rua Projetada 2**;

Ao **SUL** (fundos) medindo **100,00m** (cem metros) com o **terreno Remanescente da Matrícula nº 8.924, do Cartório de Registro de Imóveis Moura Facundo - 2º Ofício**, pertencente ao Sr. Carlos Thadeu de Queiroz Rocha;

Ao **POENTE** (lado esquerdo) medindo **100,00m** (cem metros) com o **Lote – 8**, dessa mesma quadra, pertencente a **Prefeitura Municipal de Cascavel**;

  
Rodrigo Mota Carrilho  
Engenheiro civil  
CREA 333166CE RNP 0617161542



Ao NASCENTE (lado direito) medindo **100,00m** (cem metros) com o Lote – 10, dessa mesma quadra, pertencente a Prefeitura Municipal de Cascavel;

**LOTE 10 – Quadra B:** Um terreno rural, de formato regular, situado na localidade denominada “Sítio Rio Novo” e “Córrego do Cesar”, também conhecido por “Mata-Quiri”, desta cidade e Comarca de Cascavel – Ceará, com frente para o lado ímpar da Rua Projetada 2, distando 966,08m (novecentos e sessenta e seis metros e oito centímetros) para a Estrada Carroçal Mata Quiri ao Tanques, no sentido poente, com área de **10.000,00 metros quadrados**, As dimensões e os respectivos extremantes do terreno são as seguintes:

Ao NORTE (frente) medindo **100,00m** (cem metros), com a Rua Projetada 2;

Ao SUL (fundos) medindo **100,00m** (cem metros) com o terreno Remanescente da Matrícula nº 8.924, do Cartório de Registro de Imóveis Moura Facundo - 2º Ofício, pertencente ao Sr. Carlos Thadeu de Queiroz Rocha;

Ao POENTE (lado esquerdo) medindo **100,00m** (cem metros) com o Lote – 9, dessa mesma quadra, pertencente a Prefeitura Municipal de Cascavel;

Ao NASCENTE (lado direito) medindo **100,00m** (cem metros) com o Lote – 11, dessa mesma quadra, pertencente a Prefeitura Municipal de Cascavel;

**LOTE 11 – Quadra B:** Um terreno rural, de formato regular, situado na localidade denominada “Sítio Rio Novo” e “Córrego do Cesar”, também conhecido por “Mata-Quiri”, desta cidade e Comarca de Cascavel – Ceará, com frente para o lado ímpar da Rua Projetada 2, distando 1.066,08m (mil e sessenta e seis metros e oito centímetros) para a Estrada Carroçal Mata Quiri ao Tanques, no sentido poente, com área de **11.400,00 metros quadrados**, As dimensões e os respectivos extremantes do terreno são as seguintes:

Ao NORTE (frente) medindo **114,00m** (cento e quatorze metros), com a Rua Projetada 2;

Ao SUL (fundos) medindo **114,00m** (cento e quatorze metros) com o terreno Remanescente da Matrícula nº 8.924, do Cartório de Registro de Imóveis Moura Facundo - 2º Ofício, pertencente ao Sr. Carlos Thadeu de Queiroz Rocha;

Ao POENTE (lado esquerdo) medindo **100,00m** (cem metros) com o Lote – 10, dessa mesma quadra, pertencente a Prefeitura Municipal de Cascavel;

Ao NASCENTE (lado direito) medindo **100,00m** (cem metros) com o terreno Remanescente da Matrícula nº 8.924, do Cartório de Registro de Imóveis Moura Facundo - 2º Ofício, pertencente ao Sr. Carlos Thadeu de Queiroz Rocha;

Cascavel-CE, 16 de novembro de 2023.

Responsável Técnico

  
Rodrigo Mota Carrilho  
Engenheiro civil  
CREA 333166CE RNP 0617161342



# CREA-CE

ART OBRA / SERVIÇO  
Nº CE20231329182

INICIAL

Registro: 333166CE

ART Vinculada: CE20221017106

CPF/CNPJ: 07.589.369/0001-20

un

Art referente ao levantamento topográfico de lotes situadas nas quadras A e B, situado no sítio rio novo e correjo do cesar do novo distrito industrial.

- Declaro que estou cumprindo as regras de acessibilidade previstas nas normas técnicas da ABNT, na legislação específica e no decreto n. 5296/2004.

NENHUMA - NÃO OPTANTE

Declaro serem verdadeiras as informações acima

RODRIGO MOTA CARRILHO - CPF: 042.756.363-17

data

MUNICIPIO DE CASCAVEL - CNPJ: 07.589.369/0001-20

\* A ART é válida somente quando quitada, mediante apresentação do comprovante do pagamento ou conferência no site do Crea.

Valor da ART: R\$ 96.62

Registrada em: 14/12/2023

Valor pago: R\$ 96.62

Nosso Número: 0523660639

Nosso Número: 9.529.850-1 Jurídico da Procuradoria  
Portaria 165/2021

A autenticidade desta ART pode ser verificada em: <https://crea-ce.silac.com.br/publico/>, com a chave: Wz3Z9





## MEMORIAL DESCRITIVO GEOLOCALIZADO/GEORREFERENCIADO.

Legítimo Possuidor / Contratante de Serviço de Projeto: Município de Cascavel, Ceará.

Inscrito no CNPJ/MF: 07.589.369/0001-20.

**IMÓVEL:** Uma faixa de terreno rural, de formato irregular, destinado à Área do Sistema Viário, situado na localidade denominada "Sítio Rio Novo" e "Córrego do Cesar", também conhecido por "Mata-Quiri", desta cidade e comarca de Cascavel – Ceará, com frente para o lado ímpar da Estrada Carroçal Mata Quiri ao Tanques, fazendo esquina com a Rodovia CE – 040, no sentido sul – norte, e distando também 15,72km (quinze vírgula setenta e dois quilômetros) linear do Oceano Atlântico, terreno este com as seguintes medidas, confrontações e extremantes: Inicia-se a descrição deste perímetro no vértice **V-1**, de coordenadas **N 9.541.689,939m** e **E 582.219,929m**; deste segue confrontando com a Estrada Carroçal Mata Quiri ao Tanques, com azimuth de **43°42'02"** por uma distância de 14,68m até o vértice **V-2**, de coordenadas **N 9.541.700,550m** e **E 582.230,070m**; deste segue confrontando com a Rodovia CE – 040, com azimuth de **116°10'50"** por uma distância de 53,31m até o vértice **V-3**, de coordenadas **N 9.541.677,030m** e **E 582.277,910m**; deste segue com azimuth de **121°41'17"** por uma distância de 1.098,94m até o vértice **V-4**, de coordenadas **N 9.541.099,764m** e **E 583.213,018m**; deste segue confrontando com o terreno Remanescente da Matrícula nº 8.924, do Cartório de Registro de Imóveis Moura Facundo - 2º Ofício, pertencente ao Sr. Carlos Thadeu de Queiroz Rocha, com azimuth de **211°41'18"** por uma distância de 137,12m até o vértice **V-5**, de coordenadas **N 9.540.983,084m** e **E 583.140,987m**; deste segue confrontando com a Quadra B, com azimuth de **301°41'18"** por uma distância de 1.180,08m até o vértice **V-6**, de coordenadas **N 9.541.602,980m** e **E 582.136,836m**; deste segue confrontando com a Estrada Carroçal Mata Quiri ao Tanques, com azimuth de **43°41'53"** por uma distância de 14,31m até o vértice **V-7**, de coordenadas **N 9.541.613,328m** e **E 582.146,725m**; deste segue confrontando com a Quadra A, com azimuth de **121°41'18"** por uma distância de 1.160,10m até o vértice **V-8**, de coordenadas **N 9.541.003,927m** e **E 583.133,876m**; deste segue com azimuth de **76°41'18"** por uma distância de 4,24m até o vértice **V-9**, de coordenadas **N 9.541.004,903m** e **E 583.138,004m**; deste segue com azimuth de **31°41'18"** por uma distância de 103,12m até o vértice **V-10**, de coordenadas **N 9.541.092,650m** e **E 583.192,173m**; deste segue com azimuth de **346°41'18"** por uma distância de 4,24m até o vértice **V-11**, de coordenadas **N 9.541.096,779m** e **E 583.191,196m**; deste segue com azimuth de **301°41'18"** por uma distância de 1.081,26m até o vértice final **V-12**, de coordenadas **N 9.541.664,766m** e **E 582.271,131m**; deste segue com azimuth **296°10'50"** por uma distância de 57,05m até o vértice **V-1**, ponto inicial da descrição deste perímetro. Perfazendo assim a área total de 34.138,05m² (trinta e quatro mil cento e trinta e oito metros e cinco centímetros quadrados), e o perímetro de 4.908,45m (quatro mil novecentos e oito metros e quarenta e cinco centímetros).

Todas as coordenadas aqui descritas estão georreferenciadas ao Sistema Geodésico Brasileiro e encontram-se representadas no Sistema UTM, referenciadas ao **Meridiano Central nº -39 WGr**, tendo como Datum o **SIRGAS2000**. Todos os azimuths e distâncias, área e perímetro foram calculados no plano de projeção UTM.

Cascavel – Ceará, 20 de Novembro de 2023.

Responsável Técnico.

  
**Rodrigo Mota Carrilho**  
Engenheiro civil  
CREA 333160CE RNP 0617161542





Anotação de Responsabilidade Técnica - ART  
Lei nº 6.496, de 7 de dezembro de 1977

**CREA-CE**

**ART OBRA / SERVIÇO**  
**Nº CE20231329163**

Conselho Regional de Engenharia e Agronomia do Ceará

INICIAL

1. Responsável Técnico

**RODRIGO MOTA CARRILHO**  
Título profissional: **ENGENHEIRO CIVIL** RNP: 0617161542  
Registro: 333166CE

2. Dados do Contrato

Contratante: **MUNICÍPIO DE CASCAVEL** CPF/CNPJ: 07.589.369/0001-20  
**AVENIDA CHANCELER EDSON QUEIROZ** Nº: 2650  
Complemento: Bairro: **RIO NOVO**  
Cidade: **CASCAVEL** UF: **CE** CEP: 62850000  
ART Vinculada: CE20221017106

Contrato: Não especificado Celebrado em:  
Valor: R\$ 0,00 Tipo de contratante: **Pessoa Jurídica de Direito Público**  
Ação Institucional: **NENHUMA - NÃO OPTANTE**

3. Dados da Obra/Serviço

**RODOVIA CE-040** Nº: S/N  
Complemento: **Distrito Industrial** Bairro: **RIO NOVO**  
Cidade: **CASCAVEL** UF: **CE** CEP: 62850000  
Data de Início: 11/12/2023 Previsão de término: 11/01/2024 Coordenadas Geográficas: -4.144369, -38.260827  
Finalidade: Código: **Não Especificado**  
Proprietário: **MUNICÍPIO DE CASCAVEL** CPF/CNPJ: 07.589.369/0001-20

4. Atividade Técnica

14 - Elaboração	Quantidade	Unidade
67 - Levantamento > TOPOGRAFIA > LEVANTAMENTOS TOPOGRÁFICOS BÁSICOS > DE LEVANTAMENTO TOPOGRÁFICO > #33.1.1.1 - PLANIMÉTRICO	34.138,05	m2
29 - Detalhamento > TOPOGRAFIA > LEVANTAMENTOS TOPOGRÁFICOS BÁSICOS > DE LEVANTAMENTO TOPOGRÁFICO > #33.1.1.3 - PLANIALTIMÉTRICO	1,00	un

Após a conclusão das atividades técnicas o profissional deve proceder a baixa desta ART

5. Observações

Art referente ao levantamento topográfico de uma faixa de terra, destinada à área viária do novo distrito industrial.

6. Declarações

- Declaro que estou cumprindo as regras de acessibilidade previstas nas normas técnicas da ABNT, na legislação específica e no decreto n. 5296/2004.

7. Entidade de Classe

**NENHUMA - NÃO OPTANTE**

8. Assinaturas

Declaro serem verdadeiras as informações acima

Local \_\_\_\_\_ de \_\_\_\_\_ data \_\_\_\_\_

**RODRIGO MOTA CARRILHO - CPF: 042.756.363-17**

**MUNICÍPIO DE CASCAVEL - CNPJ: 07.589.369/0001-20**

**Prefeitura de Cascavel - CNPJ: 07.589.369/0001-20**

9. Informações

\* A ART é válida somente quando quitada, mediante apresentação do comprovante do pagamento ou cópia do boleto emitido pelo Crea.

10. Valor

Valor da ART: R\$ 96,62 Registrada em: 13/12/2023 Valor pago: R\$ 96,62

Assinado por: **ROSE MARIA DA SILVA JUNIOR**  
No. do Número: 024506  
Jurídico da Procuradoria  
Portaria 165/2021

A autenticidade desta ART pode ser verificada em: <https://crea-ce.sitac.com.br/publico/>, com a chave: Y70Ab  
Impresso em: 14/12/2023 às 12:50:43 por: , ip: 189.127.36.198

[www.crea-ce.org.br](http://www.crea-ce.org.br)  
Tel: (85) 3453-5800

[faleconosco@crea-ce.org.br](mailto:faleconosco@crea-ce.org.br)  
Fax: (85) 3453-5804



**CREA-CE**  
Conselho Regional de Engenharia e Agronomia do Ceará

